

## INFORME DIARIO DE MONITOREO DE MEDIOS\*

\*Vigilancia basada en eventos de interés epidemiológico mediante el monitoreo de medios abiertos de comunicación locales y nacionales.

### Reporte de eventos:

Amenaza	Tema	Medio	Fecha	Resumen	Liga	Prioridad
Biológico	<b>Covid-19</b>	El sol de Cuernavaca	30 septiembre 2020	Con un tercera parte de las dosis comprometidas para Morelos, la Secretaría de Salud arrancará el lunes 5 de octubre la campaña de vacunación contra la influenza, dando prioridad a las personas vulnerables como menores de cinco años de edad, embarazadas, adultos mayores, así como hipertensos, diabéticos, obesos, entre otros que han sido severamente afectados por Covid-19.	<a href="https://www.elsoldecuernavaca.com.mx/local/inicia-campana-de-vacunacion-vs-la-influenza-5825138.html">https://www.elsoldecuernavaca.com.mx/local/inicia-campana-de-vacunacion-vs-la-influenza-5825138.html</a>	Bajo
Biológico	<b>Covid-19</b>	El sol de Cuernavaca	30 septiembre 2020	<b>Morelos se encuentra en una meseta en la pandemia de Covid-19</b> , informó la mañana de este martes el subsecretario de Prevención y Promoción de la Salud, Hugo López-Gatell.	<a href="https://www.elsoldecuernavaca.com.mx/local/morelos-presento-desconfinamiento-acelerado-lopez-gatell-5821797.html">https://www.elsoldecuernavaca.com.mx/local/morelos-presento-desconfinamiento-acelerado-lopez-gatell-5821797.html</a>	Bajo
Biológico	<b>Falta de agua</b>	La Unión	29 septiembre 2020	Los inconformes llevan a cabo un bloqueo en el cruce ubicado en el camino antiguo a Ahuatepec y San Salvador, en la prolongación avenida México.	<a href="https://www.launion.com.mx/morelos/avances/noticias/168353-protestan-vecinos-de-la-colonia-ahuehuetlla-por-falta-de-agua-potable.html">https://www.launion.com.mx/morelos/avances/noticias/168353-protestan-vecinos-de-la-colonia-ahuehuetlla-por-falta-de-agua-potable.html</a>	Bajo
Meteorológico	<b>Lluvias</b>	La Unión	30 septiembre 2020	Ante el pronóstico de lluvias, los departamentos de Protección Civil de los municipios de este corredor –Miacatlán, Mazatepec, Coatetelco, Tetecala y Coatlán del Río– se mantienen alerta de zonas de riesgo, trabajando de manera coordinada para atender auxilios.	<a href="https://www.launion.com.mx/morelos/zona-sur/noticias/168391-se-coordinan-municipios-del-poniente-ante-pronostico-de-lluvias.html">https://www.launion.com.mx/morelos/zona-sur/noticias/168391-se-coordinan-municipios-del-poniente-ante-pronostico-de-lluvias.html</a>	Bajo



SERVICIOS  
DE SALUD



<http://ssm.gob.mx>



Servicios de Salud Morelos



@MorelosSalud

## INFORME DE RIESGOS METEOROLÓGICOS

**Fuente:** Servicio Meteorológico Nacional de México, CONAGUA.

### EL INTENSO FRENTE FRÍO No. 4 PRODUCIRÁ LLUVIAS PUNTUALES TORRENCIALES A EXTRAORDINARIAS EN TABASCO Y CHIAPAS (norte), LA MASA DE AIRE POLAR MANTENDRÁ AMBIENTE FRÍO EN EL NORTE, NORESTE, CENTRO Y ORIENTE DE MÉXICO

Este día, el **frente frío No. 4** se extenderá sobre la Península de Yucatán y el sureste de México, originará lluvias puntuales extraordinarias en Chiapas (norte) y Tabasco; torrenciales en Oaxaca (noreste), Veracruz (sur) y Campeche; intensas en Yucatán, así como muy fuertes en Quintana Roo, todas con descargas eléctricas, rachas de viento y posibles granizadas durante las tormentas. Por su parte, la **masa de aire polar** que impulsa al frente, mantendrá temperaturas muy frías y bancos de niebla sobre entidades del norte, noreste, oriente y centro del país; heladas matutinas en zonas del norte y centro de la República Mexicana, así como **evento de "Norte"** fuerte a intenso con oleaje elevado en el sur del litoral del Golfo de México, Golfo de Tehuantepec y en la Península de Yucatán. Asimismo, se prevén temperaturas mínimas por debajo de 0°C en Chihuahua y Durango, y de 0 a 5°C con posibilidad de heladas sobre entidades del norte, centro y oriente del territorio nacional, incluidas zonas altas del Valle de México.

**Las lluvias podrían acompañarse de descargas eléctricas, posible caída de granizo y fuertes rachas de viento durante las tormentas, además de incremento en los niveles de ríos y arroyos, desbordamientos, deslaves e inundaciones en zonas bajas.**

#### Pronóstico de Precipitación:

**Lluvias aisladas (0.1 a 5 mm) en:** Nayarit, **Morelos** y Puebla.

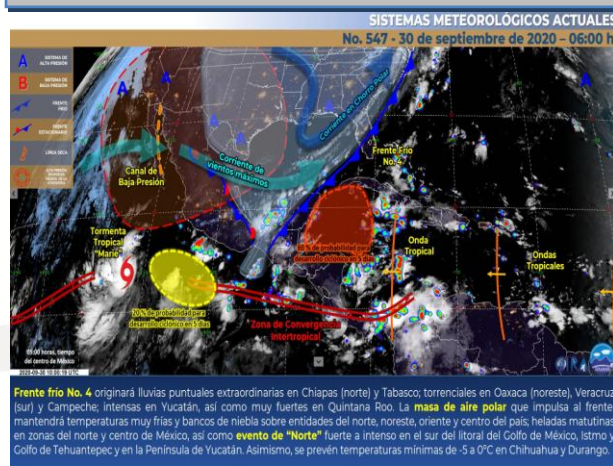
#### Pronóstico de Temperaturas Máximas:

**Temperaturas máximas de 35°C a 40°C:** Sinaloa, Nayarit, Yucatán y Quintana Roo.

#### Pronóstico en región Mesa Central:

Cielo nublado, ambiente muy frío y nieblas en zonas serranas al amanecer, **además de períodos de sol en el transcurso del día y lluvias aisladas por la tarde en Morelos** y Puebla. Viento de componente norte de 15 a 30 km/h en la región.

#### IMAGEN DE SATELITE



SERVICIOS  
DE SALUD



<http://ssm.gob.mx>



Servicios de Salud Morelos



@MorelosSalud

## INFORME DE MONITOREO VOLCÁNICO Y SISMOLÓGICO

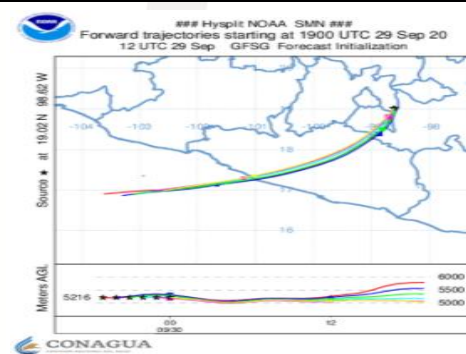
**Fuente:** Servicio Sismológico Nacional, UNAM. / Centro nacional de Prevención de Desastres (CENAPRED)-SEGOB, SENEAM-SCT y NOAA.

En las últimas 24 horas, mediante el sistema de monitoreo del volcán Popocatepetl se identificaron **229 exhalaciones** acompañadas de gases volcánicos y en ocasiones de ligeras cantidades de ceniza. Adicionalmente se registraron **21 minutos de tremor y dos sismos volcanotectónicos**, registrados ayer a las 11:45 y 12:43 h, con magnitud calculada de 2.3 y 2.1, respectivamente.

NIVEL DE ALERTA	SEMAFORO	AMARILLO-FASE 2	RECOMENDACIONES PARA LA FASE AMARILLO FASE 2
	<b>Incremento de actividad:</b> <ul style="list-style-type: none"> <li>Pluma de vapor de agua y gas</li> <li>Ligera caída de ceniza en áreas cercanas</li> <li>Caída de fragmentos incandescentes</li> <li>Crecimiento y destrucción de domos de lava</li> <li>Posibilidad de flujos piroclásticos por explosiones</li> <li>Flujos de lodo o escombros de corto alcance</li> </ul>		<ol style="list-style-type: none"> <li>Continuar con el radio de seguridad de 12 km, por lo que la permanencia en esa área no está permitida.</li> <li>Controlar el tránsito entre Santiago Xalitzi y San Pedro Nexapa, vía Paso de Cortés.</li> <li>A las autoridades de Protección Civil, mantener sus procedimientos preventivos, de acuerdo con sus planes operativos.</li> <li>A la población se le recomienda elevar la atención a los avisos de las autoridades de su localidad y se exhorta a no acercarse al volcán, y mucho menos al cráter.</li> <li>Mantenerse fuera de cañadas ante posibles flujos de lodo, principalmente en temporada de lluvias.</li> </ol>

### PRONOSTICO DE CAIDA DE CENIZA

En caso de una exhalación de ceniza volcánica, **el pronóstico de trayectoria hacia el sur-suroeste** (6, simulando exhalación cada siguiente hora) a su paso por la zona oeste del estado de Puebla; zona sureste del Estado de México; **zona noreste, este, sureste y sur del estado de Morelos**: zona noreste y centro del estado de Guerrero, **para las primeras 12 horas de pronóstico** (14:00 a las 02:00 hora local). Posteriormente para las últimas 12 horas de pronóstico, (02:00 a las 14:00 hora local del día siguiente), las trayectorias continúan por la zona centro y suroeste del estado de Guerrero y llegando al Océano Pacífico en donde concluirán.



SISMOS	ÚLTIMO SISMO	SISMOS RECIENTES
	<p>Se registró sismo de magnitud de <b>3.7 grados</b> Richter, a las 16:10:29 hrs con localización del epicentro a 12 km al suroeste de Ometepepec, Guerrero.</p>	<p>TIEMPO DEL CENTRO DE MÉXICO</p> <p>FECHA: 2020-09-29</p> <p>HORA: 16:10:04</p> <p>MAGNITUD: 3.7</p> <p>EPICENTRO</p> <p>LATITUD: 16.58°</p> <p>LONGITUD: -98.45°</p> <p>LOCALIZACIÓN: 12 KM AL SUROESTE DE OMETEPEC, GUERRERO</p> <p>PROFUNDIDAD: 10 KM</p>
REPORTE DE DAÑOS A LA POBLACION		
PROTECCIÓN CIVIL	Sin reporte de daños a la población ni a la infraestructura en salud.	



SERVICIOS  
DE SALUD



<http://ssm.gob.mx>



Servicios de Salud Morelos



@MorelosSalud





**MORELOS**  
2018 - 2024



**Fecha:** 30 de septiembre del 2020  
**Semana Epidemiológica:** 40  
**Área:** Coordinación de Vigilancia Epidemiológica, **UIES.**

## INFORME DE TEMPERATURAS Y CALIDAD DEL AIRE

**Fuente:** Comisión Estatal de Agua (CEAGUA)

ICA	CALIDAD DEL AIRE	PROTEJA SU SALUD
0-50	Buena	No se anticipan impactos a la salud cuando la calidad del aire se encuentra en este intervalo.
51-100	Moderada	Las personas extraordinariamente sensitivas deben considerar limitación de los esfuerzos físicos excesivos y prolongados al aire.
101-150	Dañina a la salud de los grupos sensitivos	Los niños adultos activos, y personas con enfermedades respiratorias tales como el asma, deben evitar los esfuerzos físicos excesivos y prolongados al aire.
151-200	Dañina a la salud	Los niños adultos activos, y personas con enfermedades respiratorias tales como el asma, deben evitar los esfuerzos físicos excesivos y prolongados al aire libre; las demás personas, especialmente los niños, deben limitar los esfuerzos excesivos y prolongados al aire libre.
201-300	Muy dañina a la salud	Los niños adultos activos, y personas con enfermedades respiratorias tales como el asma, deben evitar todos los esfuerzos excesivos al aire libre; las demás personas, especialmente los niños, deben limitar los esfuerzos físicos excesivos al aire libre.
300+	Arriesgado	

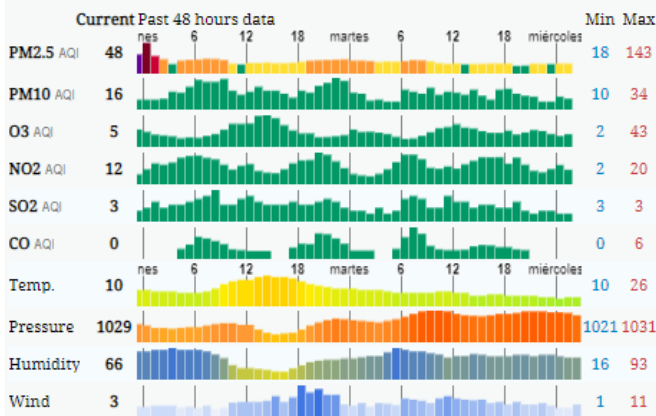
### CALIDAD DEL AIRE CUERNAVACA, MORELOS.

Estación de Monitoreo Cuernavaca Centro, Morelos

**56**

**Moderado**

Actualizado el miércoles 2:00  
Temp.: 11°C



### PRONOSTICO DE TEMPERATURAS POR MUNICIPIO

Municipio	Máx	Mín	Municipio	Máx	Mín
Amacuzac	31°	18°	Puente de Ixtla	32°	20°
Axochiapan	31°	19°	Temixco	32°	16°
Ayala	30°	18°	Tepalcingo	30°	18°
Cuautla	27°	17°	Tepoztlán	25°	13°
Cuernavaca	26°	13°	Tlaltizapan	28°	17°
Huitzilac	18°	8°	Tlalquitenango	33°	21°
Jiutepec	28°	16°	Zacatepec	29°	19°
Jojutla	33°	20°	Zacualpan de Amilpas	24°	13°

### TEMPERATURAS MAXIMAS Y MINIMAS, ÚLTIMAS 24 HRS

#### Mínimas

Huitzilac	18° 8°
Tetela del Volcán	18° 12°
Totolapan	19° 14°
Ocuituco	20° 13°

#### Máximas

Tlalquitenango	33° 21°
Jojutla	33° 20°
Axochiapan	31° 19°
Zacatepec	29° 19°



SERVICIOS  
DE SALUD



<http://ssm.gob.mx>



Servicios de Salud Morelos



@MorelosSalud

Calle Gustavo Gómez Azcárate No. 205, Col. Lomas de la Selva  
C.P. 62270, Cuernavaca, Morelos. Tel.: 318 84 50.

## INFORME DE MONITOREO EPIDEMIOLÓGICO

**Fuente:** Jurisdicciones Sanitarias del estado de Morelos.

### JURISDICCION SANITARIA I:

- SIN EVENTOS EXTRAORDINARIOS.

### JURISDICCION SANITARIA II:

- SIN EVENTOS EXTRAORDINARIOS.

### JURISDICCION SANITARIA III:

- SIN EVENTOS EXTRAORDINARIOS.



SERVICIOS  
DE SALUD



<http://ssm.gob.mx>



Servicios de Salud Morelos



@MorelosSalud

### LOCALIDADES CON LLUVIAS MÁXIMAS REGISTRADAS EN LAS ÚLTIMAS 24 HORAS.

Se presentaron lluvias moderadas en el estado de Morelos con actividad eléctrica y rachas de vientos de 20-30 km/hr.

Por este medio, le informo las afectaciones derivado a las **precipitaciones pluviales moderadas a fuertes en el estado y presentadas los días 28, noche del 29 y madrugada del 30 de septiembre del presente año en el estado:**

#### **Jurisdicción Sanitaria I:**

- a) Sin eventualidades

#### **Jurisdicción Sanitaria II:**

Derivado al análisis, rectificación y ratificación del responsable de Urgencias Epidemiológicas y Desastres de la Jurisdicción Sanitaria II se comienza operativo en los municipios de:

- a) Tlaquiltenango: Desbordamiento de canal en la Colonia Alfredo V. Bonfil y Centro con un aproximado de casas afectadas 30.  
b) Jojutla: Desbordamiento de canal en el Municipio de Emiliano Zapata con un aproximado de 25 casas afectadas.

#### **Jurisdicción Sanitaria III:**

Derivado a la notificación tardía de protección civil del municipio de Axochiapan, el día de hoy se traslada la brigada epidemiológica de la Jurisdicción Sanitaria III a realizar acciones en salud en:

- a)Axochiapan: Colonia los Reyes con un aproximado de 17 casas afectadas

#### **En el monitoreo de los ríos en el estado se reportó:**

- Aumento en su capacidad derivado a la cantidad de agua pluvial, pero sin alcanzar su escala crítica o provoque afectaciones en salud.

**Hasta el momento de este reporte y con información de la Coordinación Estatal de Protección Civil, no se cuenta con otra eventualidad que requiera la intervención en salud de manera inmediata.** Sin embargo, se continuará con el monitoreo de medios y los Responsables Jurisdiccionales de Urgencias Epidemiológicas y Desastres realizaran la verificación, rectificación, ratificación, análisis, alertamiento y seguimiento de las eventualidades reportadas.



SERVICIOS  
DE SALUD



<http://ssm.gob.mx>



Servicios de Salud Morelos



@MorelosSalud